

1. PATRIMÔNIO PROTEGIDO NO MUNICÍPIO DE CONCEIÇÃO DO PARÁ

1.1. PATRIMÔNIO PROTEGIDO POR TOMBAMENTO

MUNICIPAL		
FOTO	DESIGNAÇÃO ENDEREÇO	CATEGORIA
	1. IMAGEM DE NOSSA SENHORA DA CONCEIÇÃO	BM
	DOCUMENTAÇÃO DATA APROVAÇÃO	INVENTARIADO
	Decreto de tombamento n°: 03/2007 Dossiê enviado ao IEPHA/MG em: Exercícios 2008, 2015 e 2016	SIM
ESTADUAL	Não possui bens tombados para o nível Estadual.	
FEDERAL	Não possui bens tombados para o nível Federal.	

1.2. PATRIMÔNIO PROTEGIDO POR REGISTRO

MUNICIPAL	Não possui bens registrados para o nível Municipal.
ESTADUAL	Não possui bens registrados para o nível Estadual.

FEDERAL		
FOTO	DESIGNAÇÃO ENDEREÇO	
	2. RODA DE CAPOEIRA E/OU OFÍCIO DE MESTRE DA CAPOEIRA	
	CATEGORIA	INVENTARIADO
	Saberes	NÃO

1.3. PATRIMÔNIO INVENTARIADO PELO MUNICÍPIO

EXERCÍCIO 2012



ESTRUTURAS ARQUITETÔNICAS E URBANÍSTICAS (BI)

FOTO	DESIGNAÇÃO ENDEREÇO	ÁREA
	1. Praça Januário Valério	Área 01 - Urbana
	2. Igreja Matriz do Sagrado Coração de Jesus e Nossa Senhora da Conceição	Área 01 - Urbana
	3. Praça do Santuário	Área 01 - Urbana
	4. Santuário de Nossa Senhora da Conceição	Área 01 - Urbana




BENS MÓVEIS E INTEGRADOS (BM | BIN)


FOTO	DESIGNAÇÃO ENDEREÇO	ÁREA
	5. Sino do Santuário	Área 01 - Urbana
BEM SUPRIMIDO	6. Cruzeiro da Igreja Matriz	Área 01 - Urbana


EXERCÍCIO 2014**ESTRUTURAS ARQUITETÔNICAS E URBANÍSTICAS (BI)**

FOTO	DESIGNAÇÃO ENDEREÇO	ÁREA
	7. Capela de Velas do Santuário	Área 01 - Urbana
	8. Solar dos Valérios	Área 01 - Urbana

BENS MÓVEIS E INTEGRADOS (BM | BIN)


FOTO	DESIGNAÇÃO ENDEREÇO	ÁREA
	9. Imagem de Nossa Senhora da Conceição do Santuário	Área 01 - Urbana
	10. Imagem de São José do Santuário	Área 01 - Urbana
	11. Parede em Pedras da Capela do Santíssimo – Santuário	Área 01 - Urbana

	<p>12. Cruzeiro do Santuário</p>	<p>Área 01 - Urbana</p>
---	---	-------------------------

BEM IMATERIAL (IMA)		
FOTO	DESIGNAÇÃO ENDEREÇO	ÁREA
	<p>13. Cavalgada de Conceição do Pará</p>	<p>Área 01 - Urbana</p>

EXERCÍCIO 2023		
ESTRUTURAS ARQUITETÔNICAS E URBANÍSTICAS (BI)		
FOTO	DESIGNAÇÃO ENDEREÇO	ÁREA
	<p>14. Estação de Velho da Taipa</p>	<p>Área 02 - Rural</p>
	<p>15. Cemitério Municipal</p>	<p>Área 01 - Urbana</p>
	<p>16. Cemitério de Padres e Freiras</p>	<p>Área 01 - Urbana</p>

BENS MÓVEIS E INTEGRADOS (BM | BIN)

FOTO	DESIGNAÇÃO ENDEREÇO	ÁREA
	17. Livro de Ata de Criação do Distrito de Conceição do Pará Acervo do Cartório de Registro Civil e Notas de Conceição do Pará	Área 01 - Urbana
	18. Cruzeiro Alto do Loteamento Maria do Carmo	Área 01 - Urbana